











<b>PLACA</b>		<b>COD</b> <b>345</b>	<b>MARCA:</b>	<b>COLOR:</b>		
<b>CC</b>		<b>CONDUCTOR</b>		<b>IMPALA</b> <b>COLOMBIA</b> <b>S.A.S.</b>	<b>MFTO:</b>	
<b>ORIGEN</b>	VILLANUEVA	<b>DESTINO</b>	CARTAGENA	<b>VIA PLATO</b>		
<b>RESTRICCIÓN:</b>	<b>22:00:00 hasta 05:00:00</b>	<b>F-OP-PS-078</b> V-01 / 20-Sep-06		<b>FECHA</b>		
<b>SELLO DE VÍA LIBRE</b>		<b>MAYA</b>		<b>PIPIRAL</b>		
		 Reporte		 Reporte		
<b>ALTO DEL TRIGO</b>		<b>HONDA</b>		<b>PUERTO LIBRE</b>		
 Inspección		 Reporte		 Reporte		
<b>LIZAMA</b>		<b>BESOTE</b>		<b>LOMA COLORADA (Bosconia - Cesar)</b>		
 Reporte		 Reporte		 Inspección		
<b>SAN JUAN DE NEPOMUCENO (Bolívar)</b>		<b>TERPEL LAS MERCEDES (Cartagena-Bolívar)</b>		<b>REPORTES VIA CELULAR</b>		
 Reporte		 Reporte				

MAYA	Vía Villavicencio - Yopal, , costado izquierdo bomba terpel maya
PIPIRAL	Km 1 Después del peaje Pipiral – Villavicencio, vía Antigua Villavicencio Hotel – Restaurante, costado derecho.
ALTO DEL TRIGO	Vía Bogotá - La Costa, costado derecho estación Terpel, salida del alto del Trigo
E.D.S. MOBIL TEKA ( Honda-Tolima)	Vía Honda - La Costa, costado izquierdo, sector de Caracolí, parador Teka diagonal al montallantas de la estación de servicio.
PUERTO LIBRE	Puerto Libre, sentido Corán - Pto Boyacá costado derecho Hotel Estrella Real. (Kilómetro 18 vía Corán - Pto Boyacá)
LIZAMA	Vía La Costa - Bogotá, costado izquierdo , 1 km ANTES de la báscula, FRENTE AL HOTEL MAHITAMA restaurante y hospedaje la Lizama
BESOTE (Cesar)	Bogotá - La Costa, costado derecho, E.D.S ESSO
LOMA COLORADA (Bosconia - Cesar)	Vía Bosconia – Bogotá, A 500 DEL ANTIGUO costado izquierdo a 8 km después de la población de Bosconia , frente al parador y estación de servicio PETROMIL El Colorado.
SAN JUAN DE NEPOMUCENO (Bolívar)♦	kilometro 94 carretera troncal al lado izquierdo via Sincelejo - Cartagena calle 19 #2H 93, barrio la floresta centro comercial Edita.
TERPEL LAS MERCEDES (Cartagena-Bolívar)	Vía San Juan- la Costa, costado izquierdo adelante de doña Cleme, Estación de Servicio Las Mercedes

**OBSERVACIONES:**

**\*\*\*SEÑOR CONDUCTOR, NO OLVIDE QUE PARA REPORTARSE EN LOS PUESTOS DE CONTROL ES INDISPENSABLE PRESENTARSE PERSONALMENTE CON UN DOCUMENTO DE IDENTIDAD (CÉDULA O LICENCIA), SOAT DEL VEHICULO Y LA PLANILLA DE REPORTES, GRACIAS POR SU COLABORACIÓN. \*\*\***