











PLACA		COD 345	MARCA:	COLOR:	
CC		CONDUCTOR		IMPALA COLOMBIA S.A.S.	MFTO:
ORIGEN	CARTAGENA	DESTINO	CUSIANA	VIA	TRONCAL
RESTRICCION:	22:00:00 hasta 05:00:00		F-OP-PS-078 V-01 / 20-Sep-06		FECHA
SELLO DE VÍA LIBRE		TERPEL LAS MERCEDES (Cartagena-Bolívar)		SAN JUAN DE NEPOMUCENO (Bolívar)	
		 Reporte		 Reporte	
LOMA COLORADA (Bosconia - Cesar)		AGUACHICA (Cesar)		LA LIZAMA	
 Inspección		 Reporte		 Reporte	
ALTO BONITO (Boyacá)		ALTO DEL TRIGO (Guaduas-Cundinamarca)		PUNTO 53 (Cundinamarca)	
 Reporte		 Inspección		 Reporte	
PIPIRAL		MAYA		REPORTE VIA CELULAR	
 Reporte		 Reporte			
OBSERVACIONES:					

***SEÑOR CONDUCTOR, NO OLVIDE QUE PARA REPORTARSE EN LOS PUESTOS DE CONTROL ES INDISPENSABLE PRESENTARSE PERSONALMENTE CON UN DOCUMENTO DE IDENTIDAD (CÉDULA O LICENCIA), SOAT DEL VEHICULO Y LA PLANILLA DE REPORTES, GRACIAS POR SU COLABORACIÓN. ***

TERPEL LAS MERCEDES (Cartagena-Bolívar)	Vía San Juan- la Costa, costado izquierdo adelante de doña Cleme, Estación de Servicio Las Mercedes
SAN JUAN DE NEPOMUCENO (Bolívar)	Vía Sincelejo – La Costa, costado izquierdo, Hospedaje San Juan.
LOMA COLORADA (Bosconia - Cesar)	Vía Bosconia – Bogotá, A 500 DEL ANTIGUO costado izquierdo a 8 km después de la población de Bosconia, frente al parador y estación de servicio PETROMIL El Colorado.
AGUACHICA (Cesar)	La Costa - BOGOTA, entrada al pueblo de aguachica, EDS EL UNIVERSAL
LA LIZAMA	Vía La Costa - Bogotá, costado derecho , 1 km después de la báscula, FRENTE AL HOTEL MAHITAMA restaurante y hospedaje la Lizama
ALTO BONITO (Boyacá)	KILOMETRO 74 SECTOR RUTA DEL SOL (2) VIA PUERTO BOYACA - BOGOTA .SENTIDO MEDELLIN BOGOTA ESTACION SERVICIO ALTO BONITO
ALTO DEL TRIGO (Guaduas- Cundinamarca)	Vía Bogotá - La Costa, costado derecho estación terpel, salida del alto del Trigo.
PUNTO 53 (Cundinamarca)	Vía Bogotá – Villavicencio, costado izquierdo, km 2 después del cruce variante Cáqueza, parador camionero punto 53 (estación de servicio Texaco).
PIPIRAL	Km 1 Después del peaje Pipiral – Villavicencio, vía Antigua Villavicencio Hotel – Restaurante, costado derecho.
MAYA	Vía Villavicencio - Yopal, costado izquierdo restaurante Ranchopolo, antes de la población de Paratebueno.